

D - PAYS BOURIAN ET VALLEE DU LOT - 4 jours


A découvrir : la forêt bouriane, le vignoble, le village de Puy l'Eveque


Références cartes IGN :
2038 E et O - 2037 E et O


Votre itinéraire en 4 étapes :


1 - CATUS (Le Crabol) - PUY L'EVEQUE (Cazes)	7h00 - 36 km (PE et GR)
2 - PUY L'EVEQUE (Cazes) - MONTCLERA (Les Frappes)	4h30 - 21 km (GR)
3 - MONTCLERA (Les Frappes) - DEGAGNAC (le Chayroux)	7h00 - 37 km (GR et hors balisage)
4 - DEGAGNAC (le Chayroux) - CATUS (Le Crabol)	4h30 - 23 km (PE)

Vos hébergements :

1 - CATUS 46150 
Ferme équestre du Crabol
Tél 05 65 20 06 24 -
contact@ferme-equestre-ducraol.com
Hébergement : meublé de tourisme 6 couchages
Accueil chevaux : enclos/stalles 15 places

2 - PUY L'EVEQUE 46700 
Chemin Faisant
Tél 05 65 30 87 13 - domainedecazes@wanadoo.fr
Hébergement : chambres table d'hôtes 8 couchages
Accueil chevaux : enclos - 8 places

3 - MONTCLERA 46250 
Ferme équestre Lafontaine
Tél 05 65 36 69 63 - info@randolafontaine.com
Hébergement : à proximité chambres table d'hôtes 6 couchages
Accueil chevaux : enclos- 10 places

4 - DEGAGNAC 46340 
Centre équestre le Passe-Temps
Tél 05 65 32 10 42 - info@dupassetemps.com
Hébergement : meublés de tourisme 8 couchages
Accueil chevaux : enclos/box - 10 places