

GÉNÉRATEUR D'ITINÉRAIRES

GUIDE SAINT JACQUES DE COMPOSTELLE

Règles et fonctionnement



ADT46 Générateur
d'itinéraires touristiques

...

Générateur d'itinéraire interactif pour créer des documents PDF et des widgets personnalisés à...

Par webmaster@tourisme-lot.com | Créé il y a 5 mois








1

Règles de sélection des offres

SÉLECTION DES HÉBERGEMENTS

Itinérance pédestre



	HLO meublés tagués Compostelle - Randonneur Hébergements 2 filtre(s) 3215	<input checked="" type="checkbox"/> Actif
	HLO Chambres d'hôtes + gîtes d'étapes + dans campings Hébergements 2 filtre(s)	<input checked="" type="checkbox"/> Actif
	HOT Hôtels Hébergements 1 filtre(s)	<input checked="" type="checkbox"/> Actif
	HPA Campings Hébergements	<input checked="" type="checkbox"/> Actif
	VIL Hébergements collectifs Hébergements	<input checked="" type="checkbox"/> Actif

Pour les meublés, ce sont les tags e-marketing qui sont utilisés pour faire la sélection : **Randonneur** et **Compostelle**

DISTANCES MAXIMALES

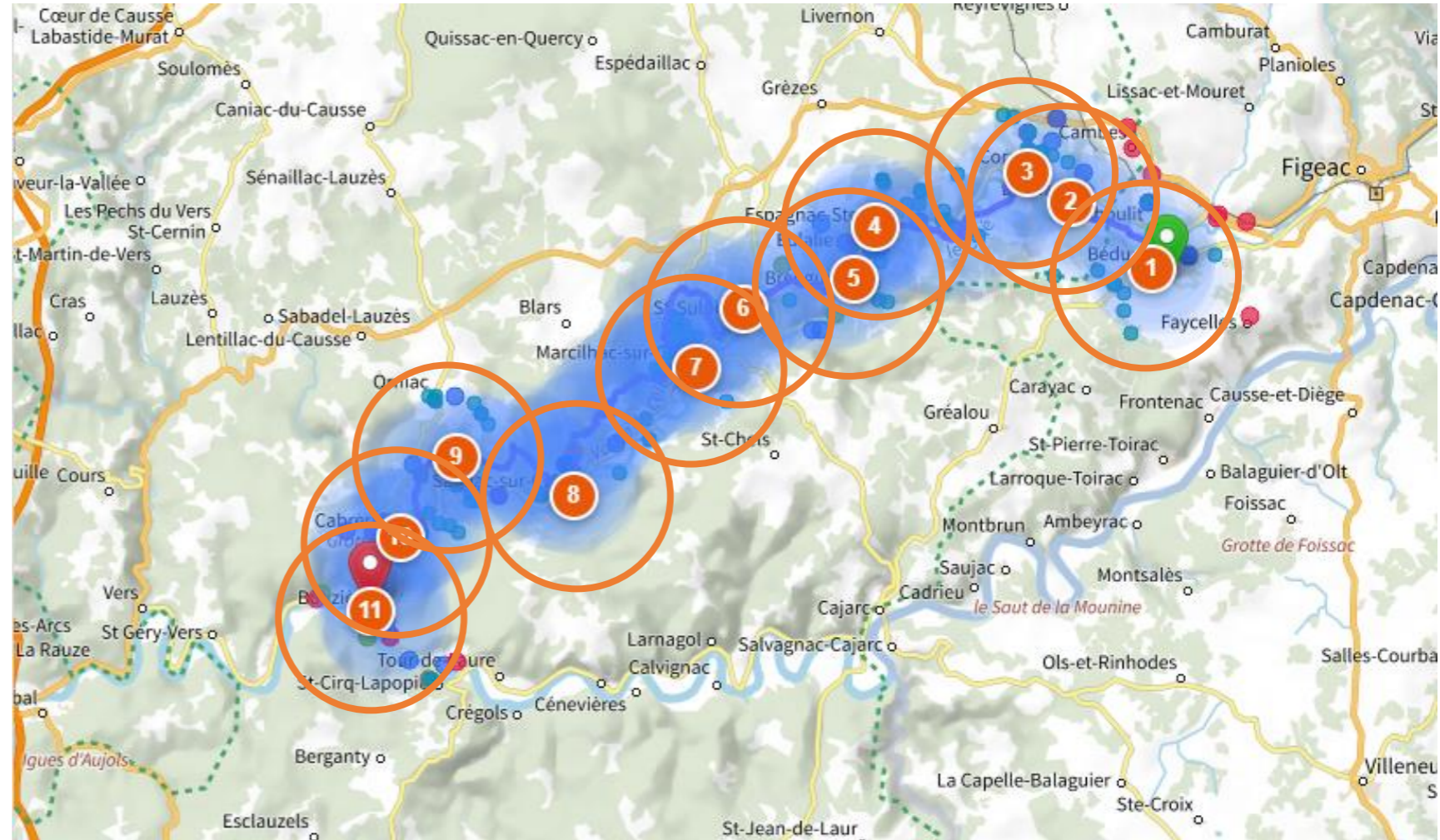



- **Distance au tracé : 2 km** par défaut

Les offres qui s'affichent sont celle situées dans la zone bleue au maximum à 2 km du tracé (c'est la norme pour l'itinérance à pied)

- **Distance à l'étape : 30 km** par défaut

Les offres qui s'affichent sont celles qui sont situées dans les cercles orange, dans un rayon maximal autour de l'étape la plus proche. Si on réduit ce rayon, les offres situées entre les étapes ne s'afficheront pas.





2

Fonctionnement

Simple utilisateur ou non connecté

PAGE PRINCIPALE

Liste des itinéraires

- 1 : filtrer par texte
- 2 : Filtrer par type d'itinéraire
- 3 : filtrer par clic sur itinéraire directement sur la carte
- 4 : Télécharger les listes d'hébergements en 1 clic avec les versions pré-enregistrées des brochures
- 5 : Page de prévisualisation et de téléchargement de brochure avec possibilité de personnalisation

The screenshot displays the 'Itinéraires' website interface. At the top, there is a search bar (1) containing 'GR' and a 'Publics' button. Below the search bar is a navigation menu (2) with buttons for 'Pédestre', 'Vélo', 'VTT', 'Gravel', 'Cheval', 'Car - train', and 'Camping car'. A map (3) shows various hiking routes in different colors across a region including Tulle, Brive-la-Gaillarde, Rocamadour, and Montauban. To the right of the map is a list of route cards. The first card is for 'GR36 de Cahors à Duravel' (4), which includes a 'VERSIONS PDF À TÉLÉCHARGER' section with buttons for 'A4 Paysage PDF imprimable' and 'A4 Paysage PDF numérique', and a 'Brochure' button (5). Other cards include 'GR36 de Laramière à Cahors', 'GR46 de Rocamadour à Saint-Cirq-Lapopie', and 'GR46 de Saint-Cirq-Lapopie à Beaugard'. The interface also shows a 'Connexion' button and '13 projets' at the top right.

PAGE BROCHURE



Depuis la page « Brochure », vous pouvez prévisualiser la carte, la brochure PDF et la liste des offres.

Avant d'exporter le PDF, vous pouvez **personnaliser son contenu en modifiant :**

- La distance maximale des offres par rapport au tracé
- La distance maximale des offres par rapport aux points étapes
- Le sens du parcours.
- La logique de rattachement des offres aux étapes

Les 2 versions pré-enregistrées sont définies sur :

- Tracé : 2 km
- Etapes : 30 km (pour afficher toutes les offres y compris entre les étapes)
- Sens normal
- Rattachement par proximité GPS

← Retour Télécharger la brochure

📅 Choisir une version

Configuration actuelle Dernière mise à jour : 16 mai 2026 Sélectionnée

A4 Paysage PDF numérique
7 mai 2026 · 483 objets

A4 Paysage PDF imprimable
7 mai 2026 · 483 objets

Prévisualisation & Export Actualiser Exporter en PDF

506 objets touristiques · 7 communes · Format paysage

📍 Carte 👁️ Aperçu brochure 📄 Liste complète

Rattachement : Par proximité GPS Tracé : 2.0km Étape : 30 km ↔️ Inverser le sens

< 1 2 >

1 Figeac km 0.2 GR6 Point de vue Poubelle Table pique-nique Point d'eau Toilettes Aire de pique-nique Abri Distributeur

📍 Office de Tourisme du Grand Figeac, Vallée du Lot et du Célé, 12 Place Vival, tél 05 65 34 06 25, www.tourisme-figeac.com. Tous commerces, poste, banques, restaurants, médecins...Hôpital, tél 05 65 50 65 50. Accueil spirituel juin – septembre, Abbatiale St.- Sauveur (fin de journée)

HÉBERGEMENTS

Chemin Des Anges 📍 ⓘ Gîtes d'étapes et de séjours 30 allées Victor Hugo FIGEAC 06 50 36 67 91 01/04/2026 - 31/10/2026 2 ch. · 7 pers. à 119m du tracé km 0.0	Chemin Des Anges 📍 ⓘ Chambre d'hôtes 30 Allées Victor Hugo FIGEAC 06 50 36 67 91 01/04/2026 - 31/10/2026 2 ch. · 4 pers. à 119m du tracé km 0.0	Le Carmel ⓘ Gîtes d'étapes et de séjours 7 Avenue Jean Jaurès FIGEAC 06 14 32 05 51 30/04/2026 - 30/09/2026 2 ch. · 8 pers. à 157m du tracé km 0.0	Chambre d'hôtes "Les 2 Tilleuls" ⓘ Chambre d'hôtes 3 Rue de la Brasserie FIGEAC 06 82 85 92 82 15/05/2026 - 15/09/2026 3 ch. · 6 pers. à 144m du tracé km 0.0	Les Cabrioles de Balajou 📍 ⓘ Gîtes d'étapes et de séjours 130 chemin de balajou FIGEAC 06 42 38 35 02 12/11/2025 - 12/11/2026 2 ch. · 6 pers. à 1993m du tracé km 0.0	Chambre D'Hôtes Les Pratges 📍 ⓘ Chambre d'hôtes Les Pratges - 6 av. Jean Jaurès FIGEAC 05 65 50 01 42 5 ch. · 13 pers. à 351m du tracé km 0.1
Le Soleilho 📍 ⓘ Chambre d'hôtes	Le Soleilho 📍 ⓘ	Gîte le Pont du Pin ⓘ Gîtes d'étapes et de séjours	Chambres d'hôtes Conquans 📍 ⓘ	La Chapellenie 📍 ⓘ Chambre d'hôtes	Chambre d'hôtes Roussilhe 📍 ⓘ

AFFICHAGE DES OFFRES

Dans les PDF



- Les listings d'offres dans les PDF sont triées en fonction de leur **point kilométrique sur le parcours**.
- Les Etapes sont des points clés du parcours, souvent des bourgs ou des hameaux traversés (pas forcément des communes)
- Toutes les communes ne sont pas des étapes, donc une offre située sur une commune voisine peut être rattachée à l'étape de la commune voisine.
- Les Offres peuvent être rattachées au point étape selon 2 façons au choix :
 - Proximité GPS** : le plus proche en distance : une offre rattachée à une étape peut être située avant ou après le point étape : ici les Anons du Célé sont au km 11,4, avant le bourg d'Espagnac qui est au KM 14,2.
 - Point km** : selon le point kilométrique : les offres qui sont situées avant l'étape sont rattachées à l'étape précédente. Les offres qui s'affichent sous le point étapes sont celles qui sont situées après le point étape sur la parcours.

4 Espagnac-Sainte-Eulalie km 14.2 GR651

Abri Équipement Point d'eau Toilettes Point de vue

Point d'information | Mobile/ Bar ouvert d'avril à octobre / Restaurant ouvert de mai à septembre du mercredi au samedi / Épicerie de dépannage au gîte d'étape communal.

HÉBERGEMENTS

Les Anons Du Célé ⓘ ⓘ
Chambre d'hôtes
km 11.4
à 244m du tracé
Sainte Eulalie
ESPAGNAC-SAINTE-EULALIE
05 65 50 26 57
01/04/2026 - 30/09/2026
5 ch. · 12 pers.

Oltarcie ⓘ ⓘ
Chambre d'hôtes
km 12.7
à 219m du tracé
120 chemin de Laroquette
ESPAGNAC-SAINTE-EULALIE
06 52 68 85 82
01/01/2026 - 31/12/2026
6 ch. · 15 pers.

Gîte D'étape Communal ⓘ ⓘ ⓘ ⓘ
Gîtes d'étapes et de séjours
km 14.3
à 23m du tracé
Le Bourg
ESPAGNAC-SAINTE-EULALIE
05 65 11 42 66
01/04/2026 - 31/10/2026
3 ch. · 21 pers.

Célézen ⓘ ⓘ ⓘ ⓘ
Chambre d'hôtes
km 14.4
à 3m du tracé
105 Chemin de Pailhès
ESPAGNAC-SAINTE-EULALIE
05 65 38 90 09
16/03/2026 - 18/10/2026
3 ch. · 8 pers.

Gîte Bien-être Célézen ⭐⭐⭐ ⓘ ⓘ ⓘ ⓘ
Meublés et Gîtes
km 14.4
à 3m du tracé
105 Chemin de Pailhès
ESPAGNAC-SAINTE-EULALIE
05 65 38 90 09
16/03/2026 - 18/10/2026
1 ch. · 2 pers.

Le Cayrou ⓘ
Hébergement dans camping
km 16.2
à 435m du tracé
Le Moulin Vieux
BRENGUES
06 17 76 53 05
1 ch. · 3 pers.

Camping Le Moulin Vieux ⭐⭐ ⓘ ⓘ ⓘ ⓘ
Hôtellerie de plein air
km 16.2
à 360m du tracé
Lieu Dit Le Moulin Vieux
BRENGUES
05 65 40 00 41
18/04/2026 - 26/09/2026
258 ch. · 258 pers.

La Buttinière ⓘ
Chambre d'hôtes
km 16.8
à 52m du tracé
99 Impasse du Roc
BRENGUES
06 28 06 34 53
30/04/2026 - 30/11/2026
1 ch. · 2 pers.

Célé Bulles Etoilées ⓘ
Hébergement dans camping
km 16.8
à 980m du tracé
434 Route de Fourque Hautes
BRENGUES
06 10 51 05 61
2 ch. · 4 pers.

5 Brengues km 18.2 GR651

Point de vue Abri Banc Équipement Aire de pique-nique Toilettes

Bar, restaurant, boulangerie, plage baignade / Boulangerie toute l'année du mardi au dimanche 8h-12h30 et le soir du mardi au samedi de 17h à 19h Restaurant Origines (cuisine holistique) (06 59 77 68 60)/ Restaurant Coté Falaises (05 65 34 14 38).

HÉBERGEMENTS

Demeure du Mas de Bessac ⓘ ⓘ ⓘ ⓘ
Chambre d'hôtes
km 17.9
à 17m du tracé
Demeure du Mas de Bessac
BRENGUES
06 59 77 68 60
01/04/2026 - 31/10/2026
3 ch. · 7 pers.

La Brenguoise ⓘ ⓘ ⓘ ⓘ
Gîtes d'étapes et de séjours
km 18.2
à 160m du tracé
49 chemin des vignes du chateau
BRENGUES
06 30 20 68 06
01/04/2026 - 31/10/2026
3 ch. · 11 pers.

Camping Municipal ⓘ ⓘ ⓘ ⓘ
Hôtellerie de plein air
km 18.3
à 348m du tracé
Le Bourg
BRENGUES
05 81 48 06 99
01/06/2026 - 15/09/2026

Valley View B&B ⓘ ⓘ
Chambre d'hôtes
km 19.1
à 1237m du tracé
BAZOS, Chemin Bazos numero 371
BRENGUES
05 65 10 66 23
2 ch. · 3 pers.

Bazos ⓘ
Chambre d'hôtes
km 19.2
à 1303m du tracé
Bazos
BRENGUES
05 65 40 02 58
1 ch. · 2 pers.

PAGE APERCU

- Explorez et filtrez la carte dynamique de l'itinéraire en temps réel.
- Suivez le parcours avec le profil topographique avec les distances et dénivelés.
- Accédez à la liste complète des offres sur le parcours





3

Fonctionnalités avancées
Utilisateur éditeur

FONCTIONNALITÉS SUPPLÉMENTAIRES

- 1 : Projets d'itinéraires personnels
- 2 : Créer un projet d'itinéraire vierge
- 3 : Dupliquer un projet public ou personnel existant
- 4 : Générer un widget personnalisable et intégrable et une webapp mobile du parcours

FONCTIONNALITÉS RÉSERVÉES À LOT TOURISME

The screenshot displays the 'Itinéraires' application interface. At the top, there is a search bar with 'GR' and a magnifying glass icon. To the right, there are buttons for 'Mes projets' (highlighted with a yellow box and a '1'), 'Publics' (highlighted with a yellow box and a '2'), and '+ Nouveau'. Below the search bar, there are navigation tabs for 'Pédestre', 'Vélo', 'VTT', 'Gravel', 'Cheval', 'Car - train', and 'Camping car'. The main area is a map of the Lot region, showing several trails in different colors (purple, red, orange, green, blue). Below the map, there are three panels showing details for specific GR46 routes. The first panel is partially visible, showing 'mière à Cahors' and 'mai 2026'. The second panel is for 'GR46 de Rocamadour à Saint-Cirq-Lapopie', with 'Mise à jour : 15 mai 2026'. It includes a 'VERSIONS PDF À TÉLÉCHARGER' section with 'A4 Paysage PDF imprimable' and 'A4 Paysage PDF numérique' options. Below this, it shows 'Distance 72.4 km', 'Étapes 11', and 'D+ ↑ 1906 m'. At the bottom, there are buttons for 'Widget' (highlighted with a yellow box and a '4'), 'Mobile', 'Brochure', 'Aperçu', 'GPX', and 'Modifier'. The third panel is for 'GR46 de Saint-Cirq-Lapopie à Beaugard', with 'Mise à jour : 19 mai 2026'. It also includes a 'VERSIONS PDF À TÉLÉCHARGER' section and similar details. At the bottom, there are buttons for 'Widget', 'Mobile', 'Brochure', 'Aperçu', 'GPX', and 'Modifier'. A 'Public' toggle is visible at the bottom of each panel.

CRÉATION

Sélectionner un réseau

Sélectionner un réseau...

Calcul d'itinéraire

Rocamadour → 11 étapes → Saint-Cirq-Lapopie

▶ Calculer ✓ 72.8 km • 658 tronçons

Via : GR46

Communes traversées

Tous les Toutes

📍 Détecter les communes

Cliquez sur "Détecter les communes" pour identifier les villes traversées par le parcours

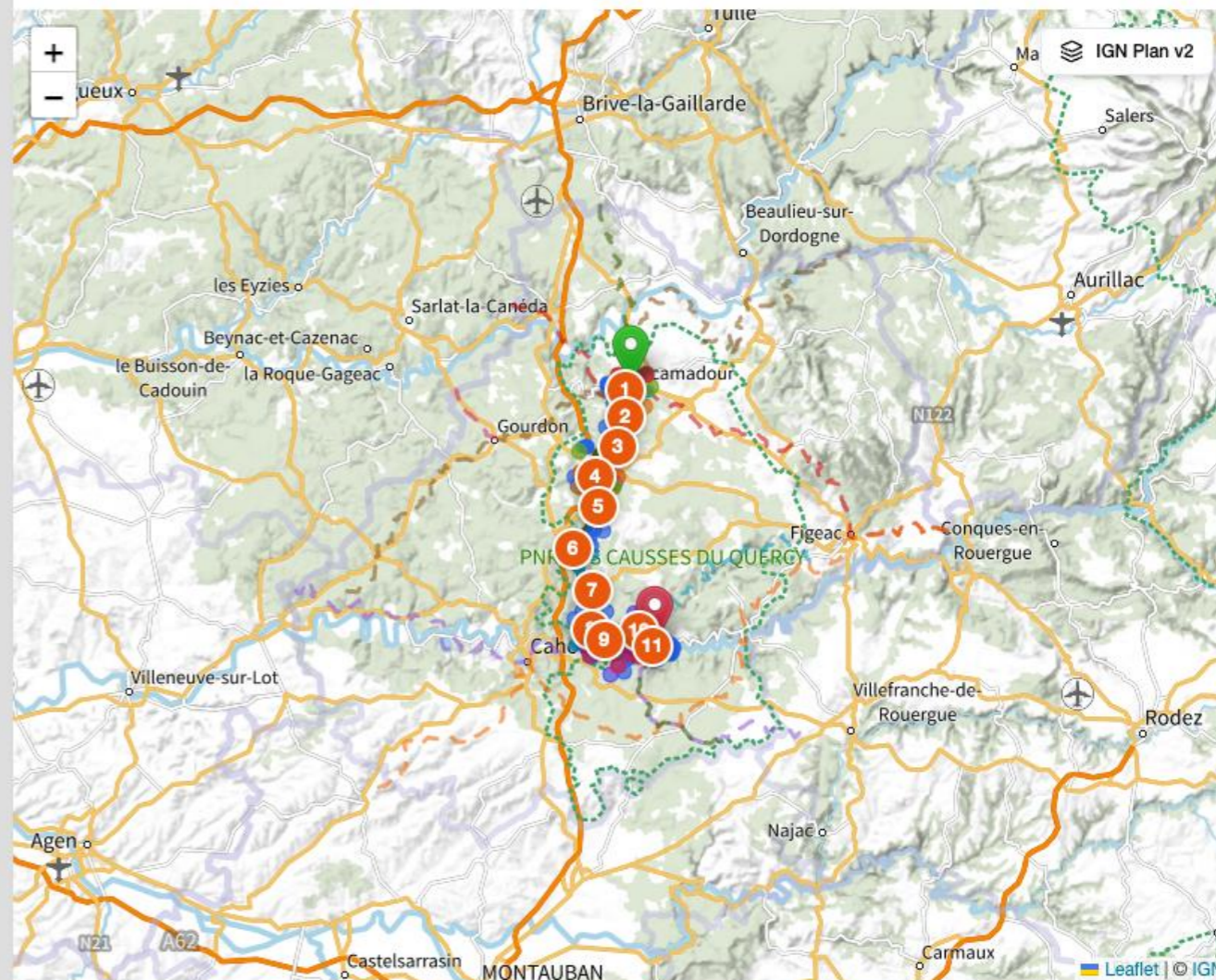
Étapes clés (11)

1 Rocamadour 0.9 km ✎ 🗑

2 Couzou 6.4 km ✎ 🗑

Carte du parcours

🔄 Réinitialiser ↔ Inverser le sens + Ajouter une étape



📍 Afficher le détail du réseau construit 1238 nœuds • 1378 segments

WIDGET

← Retour Configuration du widget

👁️ Prévisualiser

Modules à afficher

Sélectionnez les éléments à inclure dans le widget

- Carte interactive
Affiche le tracé, les étapes et les points d'intérêt sur une carte
- Profil topographique
Visualise le dénivelé le long du parcours avec les étapes
- Liste des points d'intérêt
Liste organisée par étape avec filtres par catégorie

Dimensions

Ajustez la taille du widget pour votre site

Largeur

100%

Hauteur

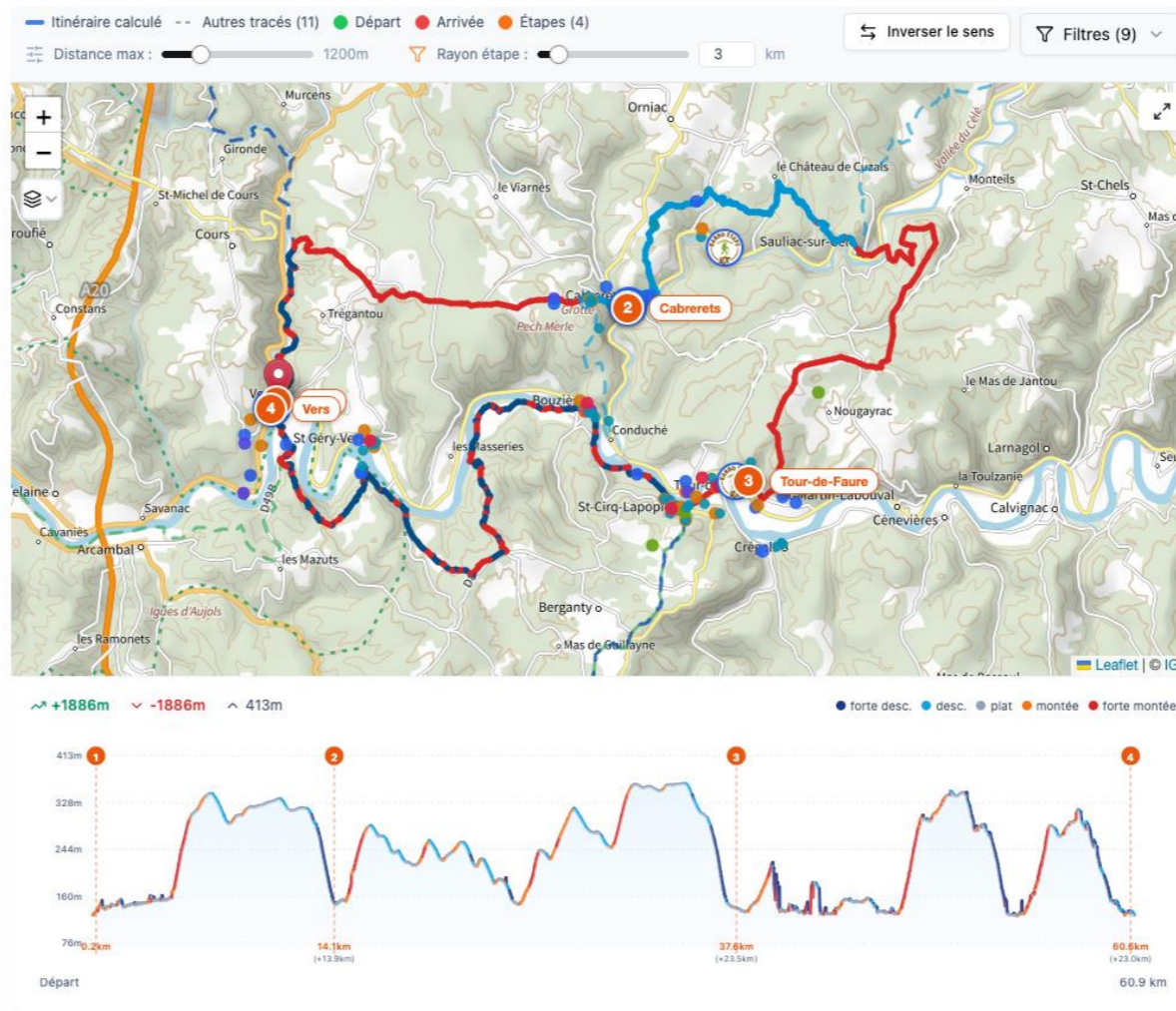
900px

Code d'intégration

Copiez ce code et collez-le dans votre site web

```
<iframe  
  src="https://itinerance-lot.fr/widgetpreview?id=69b6e4d6f3b9e0dc3fc2a  
  width="100%"  
  height="900px"  
  frameborder="0"  
  style="border: none; border-radius: 8px;"  
  allowfullscreen  
></iframe>
```

📄 Copier



Liste des points d'intérêt par étape

↔ Inverser le sens

3 étapes · 189 points d'intérêt (sur 259)

🔍 Rechercher par nom, adresse, commune...

- 1 Cabrerets 66 offres km 14.1 GR651
- 2 Tour-de-Faure 82 offres km 37.6 Via Causse'Mos
- 3 Vers 41 offres km 60.6 GR46

WEB APP POUR SMARTPHONE

Fonctionnalités principales :

- Suivi en temps réel
- Offres et équipements les plus proches
- Mises en favoris
- Filtres par typologie
- Fiches détaillées dynamiques

